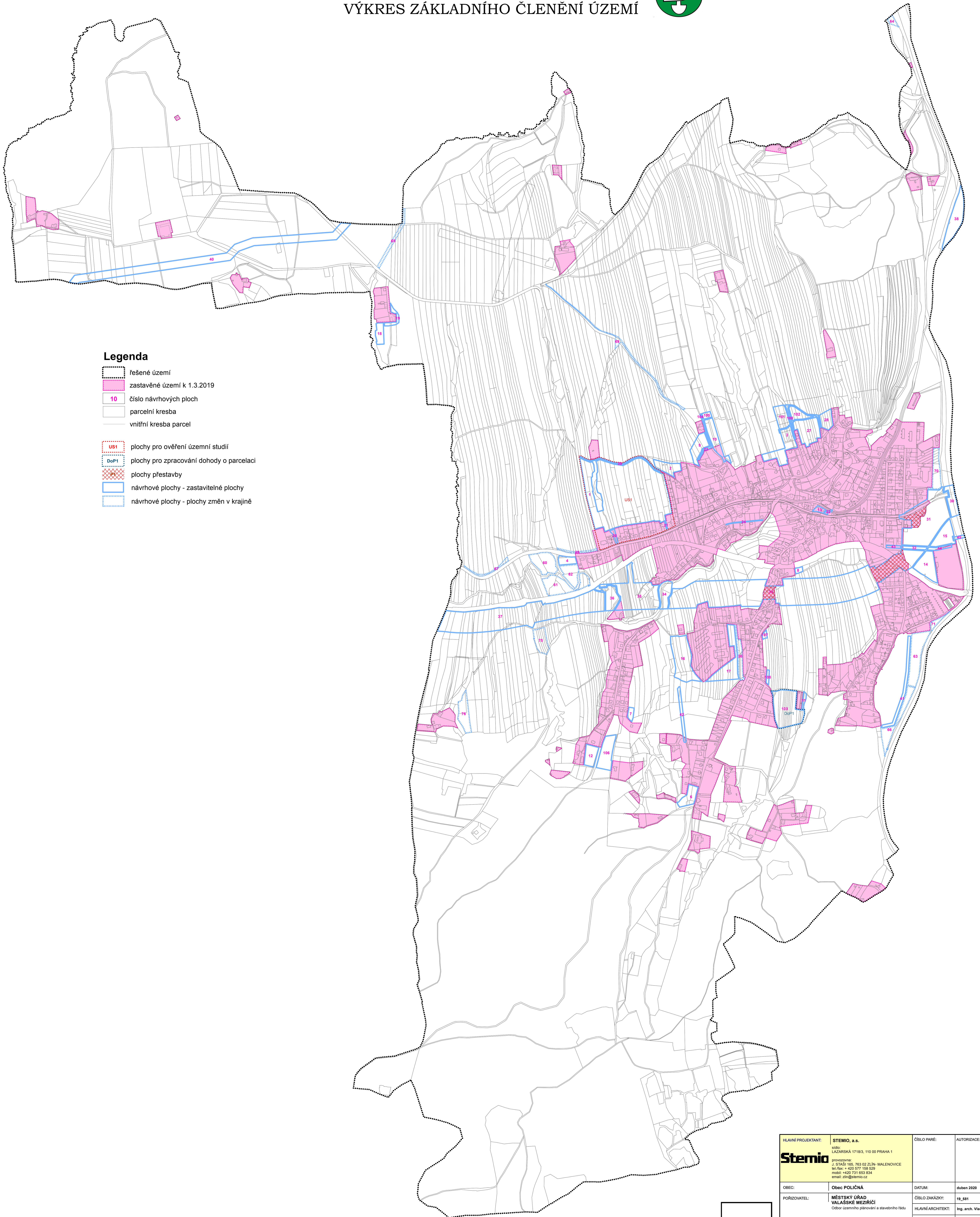



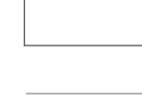








ÚZEMNÍ PLÁN POLIČNÁ

VÝKRES ZÁKLADNÍHO ČLENĚNÍ ÚZEMÍ



Legenda

-  řešené území
-  zastavěné území k 1.3.2019
-  číslo návrhových ploch
-  parcelní kresba
-  vnitřní kresba parcel
-  plochy pro ověření územní studií
-  plochy pro zpracování dohody o parcelaci
-  plochy přestavby
-  návrhové plochy - zastavitelné plochy
-  návrhové plochy - plochy změn v krajině

HLAVNÍ PROJEKTANT:	STEMIO, a.s. sídlo: LAZARSKÁ 1718/3, 110 00 PRAHA 1 Stemio provozovna: J. STAŠI 186, 763 02 ZLÍN - MALENOVICE tel./fax: +420 577 158 529 mobil: +420 731 653 834 email: zlin@stemio.cz	ČÍSLO PARÉ:	AUTORIZACE:
OBEC:	Obec POLIČNÁ	DATUM:	duben 2020
PORIZOVATEL:	MĚSTSKÝ ÚŘAD VALÁŠSKÉ MEZÍŘÍ Odbor územního plánování a stavebního řádu	ČÍSLO ZAKÁZKY:	19_581
		HLAVNÍ ARCHITEKT:	Ing. arch. Vladimír Pokuda
		STUPEŇ:	ÚPLNÉ ZNĚNÍ
NÁZEV AKCE:	ÚPLNÉ ZNĚNÍ ÚZEMNÍHO PLÁNU POLIČNÁ PO ZMĚNĚ Č. 1		
OBSAH:	VÝKRES ZÁKLADNÍHO ČLENĚNÍ ÚZEMÍ	MĚŘÍTKO:	1:5 000
		ČÍSLO VÝKRESU:	I.B1

